










-  HRANICE ŘEŠENÉHO ÚZEMÍ
-  HRANICE ZASTAVĚNÉHO ÚZEMÍ
-  POLOHOPIS - NÁVRH
-  19.E ZABORY ZASTAVITELNÉ
-  22.L ZABORY NEZASTAVITELNÉ - ZALESNĚNÍ
-  18.P ZABOR DLE ÚP - NAVRŽENÝ KE ZRUŠENÍ
-  KATASTR NEMOVITOSTÍ - LESNÍ POZEMKY
-  KATASTR NEMOVITOSTÍ - ZASTAVĚNÉ POZEMKY
-  KATASTR NEMOVITOSTÍ - OSTATNÍ POZEMKY

# HLAVENEC

LOKALITA AREÁLU STV GROUP  
 NÁZEV DÍLA · STUPEŇ · FÁZE  
 ÚZEMNÍ STUDIE  
 NÁZEV ČÁSTI DÍLA  
**VYKRES ZABORŮ PŮDNIHO FONDU**

SEVERNĚK A	ZHOŤOVITEL ING. ARCH. J. PLAŠIL FUČKOVÁ 137/10 460 01 LIBEREC 5	OBJEDNATEL STV GROUP a.s. ŽITNÁ 1656/45 110 00 PRAHA 1	PRŮJEM V ZÁKAZNĚ 11/2021 012/2020 OZNAČENÍ ČÁSTI DÍLA <b>4</b> MĚRITOKO 1:2000
	PROJEKTANT ING. JAN HROMEK ING. LEOS SLAVIK ING. LADISLAV KRÉNEK	PORIZOVATEL MEU BRANDÝS NĚ- STARA BOLESLAV Bc. M. PERGLEROVA	