






Hlavenec

- HRANICE ŘEŠENÉHO ÚZEMÍ 
- POLOHOPIS KATASTRÁLNÍ STAV 
- POLOHOPIS NÁVRH 
- ZASTAVĚNÉ ÚZEMÍ 
- ULIČNÍ REGULAČNÍ BLOK NÁVRH 
- POPIS REGULAČNÍHO BLOKU **34a.B.9.20.60**
5RD.6500m2
- VLASTNICTVÍ **MARTINOVSKÝ**

HLAVENEC

LOKALITA NA HŘEBENECH
 ÚZEMNÍ STUDIE
 VÝKRES VEŘEJNĚ PROSPĚŠNÝCH STAVEB

ZAKÁZKA DATUM 001/2021 06/2021	OBJEDNATEL JITKA KOČOVÁ HLAVENEC 20 294 74 HLAVENEC	ZHOTOVITEL ING.ARCH. J.PLAŠIL FUČIKOVA 137/10 460 01 LIBEREC 5	SEVERKA 
OSAZENÍ ČÁSTI DÍLA 4 MĚRITKO 1:1000	PORÍZOVATEL MĚU BRANDÝS N/L STARÁ BOLESLAV ING. R.PERGLEROVÁ	PROJEKTANT ING.ARCH. O.PLAŠIL ING.LEOŠ SLAVÍK ING.LADISLAV KRÉNEK	